

土地・気象

1. 沿 革	1
2. 位置と地勢	1
3. 地目別面積	5
4. 都市計画別面積	5
5. 気 象	6

1. 沿革

本町は、江戸川、大落古利根川、中川沿いに形成された集落から発展した町であり、このことは、町内から発掘された文化財等から推測できます。

明治22年4月1日、町村制施行により、松伏、大川戸、田島、上赤岩、下赤岩の5か村が合併し松伏領村、金杉、魚沼、築比地の3か村が合併して金杉村となりました。

昭和30年4月20日、町村合併促進法により、松伏領村及び金杉村の2か村合体合併により、新たに松伏領村が誕生しました。

ついで、昭和31年4月15日、松伏領村を松伏村と村名変更し、更に昭和44年4月1日に町制を施行して松伏町（まつぶしまち）となり、現在に至っています。

2. 位置と地勢

本町は、埼玉県の東南部、北葛飾郡のやや南に位置し、都心から30km内の首都圏近郊整備地帯に属しており、東は江戸川を隔てて千葉県野田市、南は吉川市、西は大落古利根川を境に越谷市、また、北は春日部市に接しています。

町域は、東西約4km、南北7.5kmと南北に長く、行政区域面積は16.20km²です。

地形は、一部北部の台地を除いて標高4mから6mの氾濫平野自然堤防で形成された、ほぼ平坦地です。

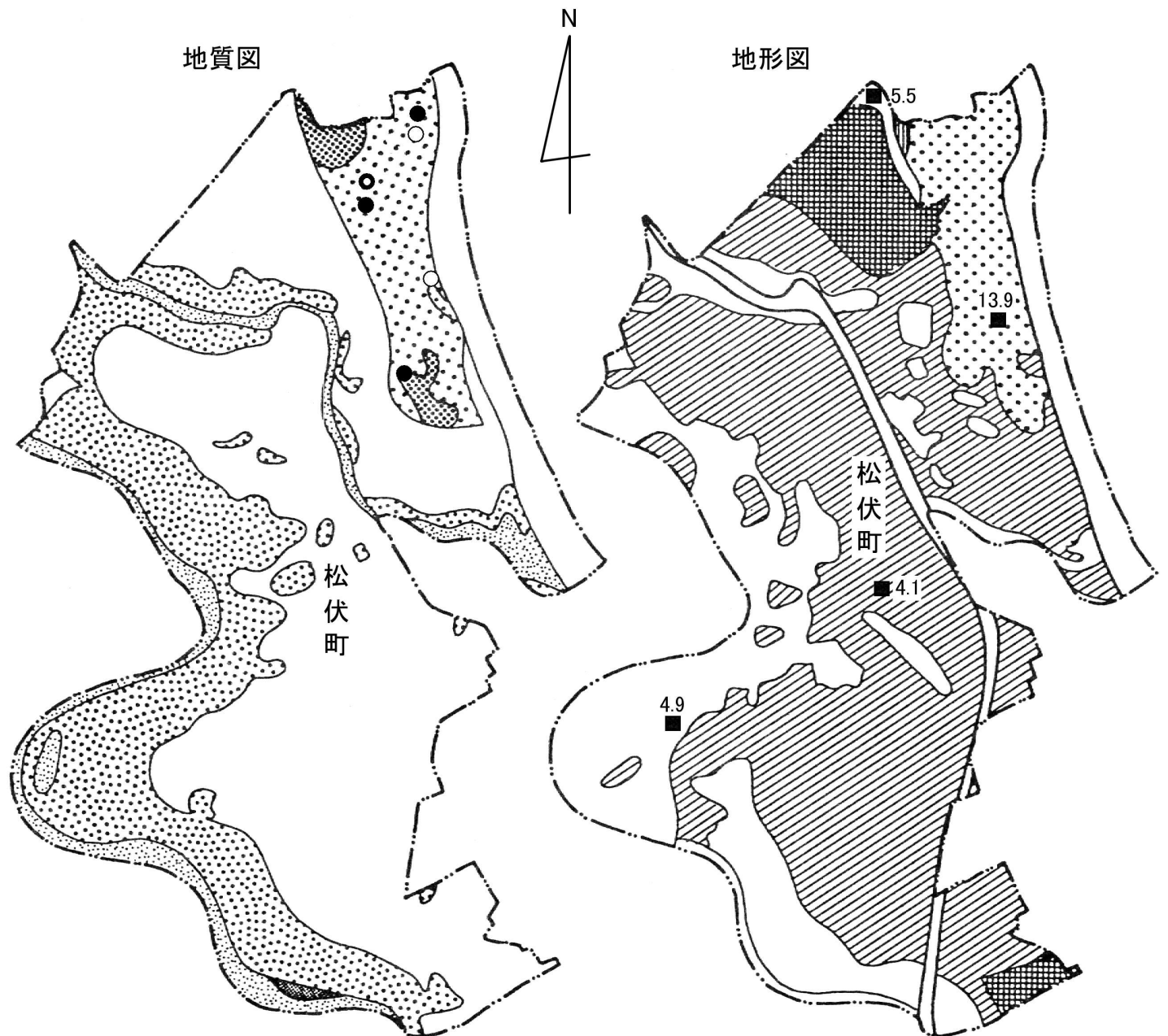
面積	海拔高度	経緯度		最長距離	
		東経	北緯	東西	南北
16.20km ²	4.2m ~14.0m	139度48分55秒	35度55分33秒	4km	7.5km

※平成27年3月6日より

(資料 国土交通省 国土地理院)

松伏町の位置



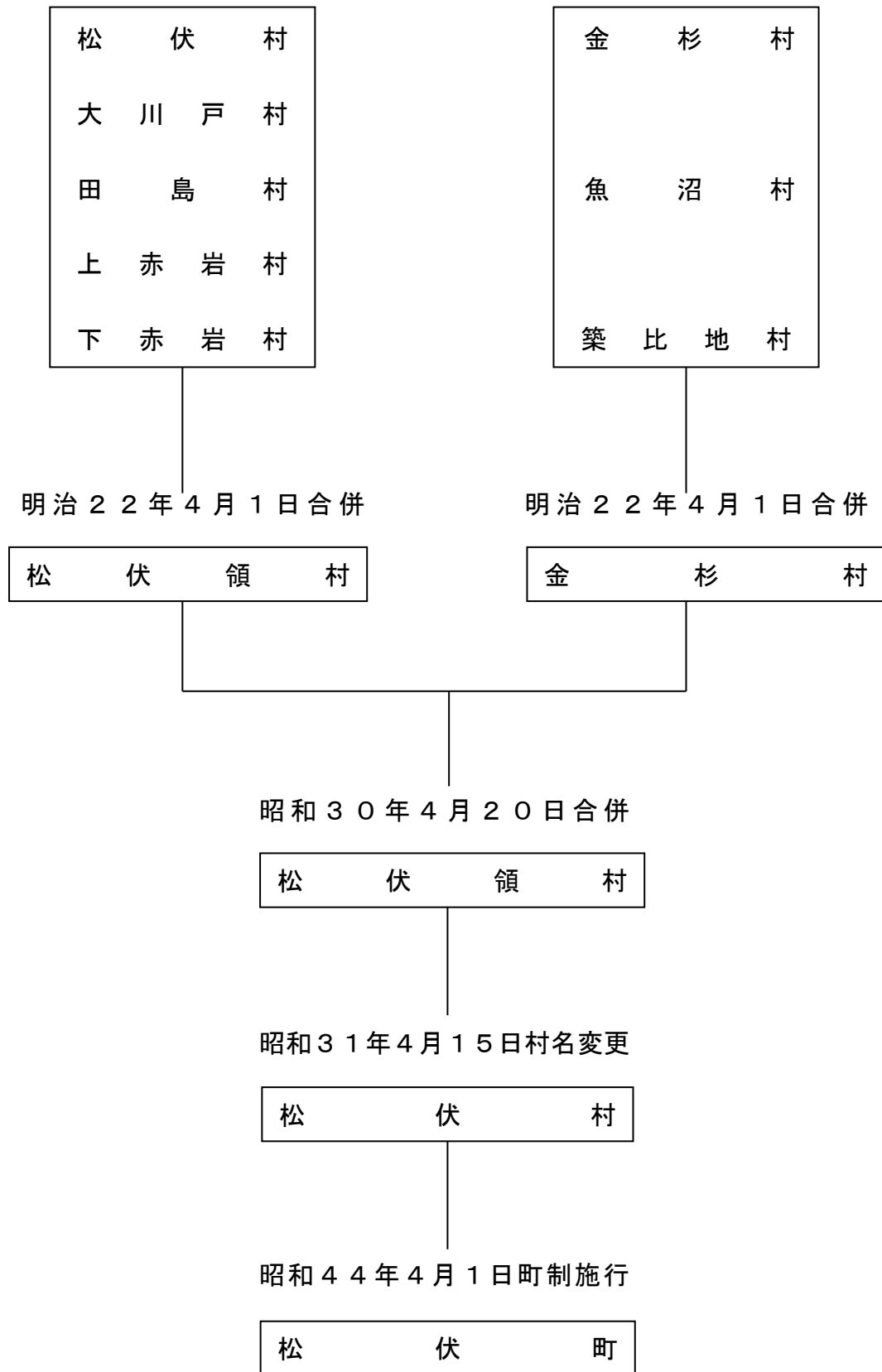


	谷地田	沖積層	第四紀
	旧流路跡		
	砂丘		
	後背湿地		
	自然堤防		
	関東ローム-洪積層		
井	深井位置		
貝塚の分布	●	縄文 前期	
	○	" 中期	
	○	" 後期	

	低地の一般面 (三角州、氾濫平野-湿地)
	低地の一般面 (三角州-水田)
	低地の一般面 (氾濫平野-水田)
	低地の微丘地 (自然堤防)
	台地・段丘
■	水準点
—	築堤

※水準点は、国土地理院基準点・測地観測データによる。

合併現況図



3.地目別面積

(各年1月1日現在)

地目	令和4年		令和5年		令和6年	
	面積(m ²)	比率(%)	面積(m ²)	比率(%)	面積(m ²)	比率(%)
総面積	16 200 000	100.00	16 200 000	100.00	16 200 000	100.00
田	4 759 756	29.38	4 747 515	29.30	4 719 992	29.13
畑	1 541 542	9.52	1 520 256	9.38	1 504 362	9.29
宅地	3 825 120	23.61	3 840 582	23.71	3 993 416	24.65
池沼	0	0.00	15 944	0.10	15 944	0.10
山林	49 531	0.31	48 437	0.30	48 437	0.30
原野	27 166	0.16	27 166	0.17	27 166	0.17
雑種地	1 031 352	6.37	1 010 666	6.24	874 716	5.40
その他	4 965 533	30.65	4 989 434	30.80	5 015 967	30.96

資料 固定資産の価格等の概要調書(税務課)

4. 都市計画別面積

(令和6年3月31日現在)

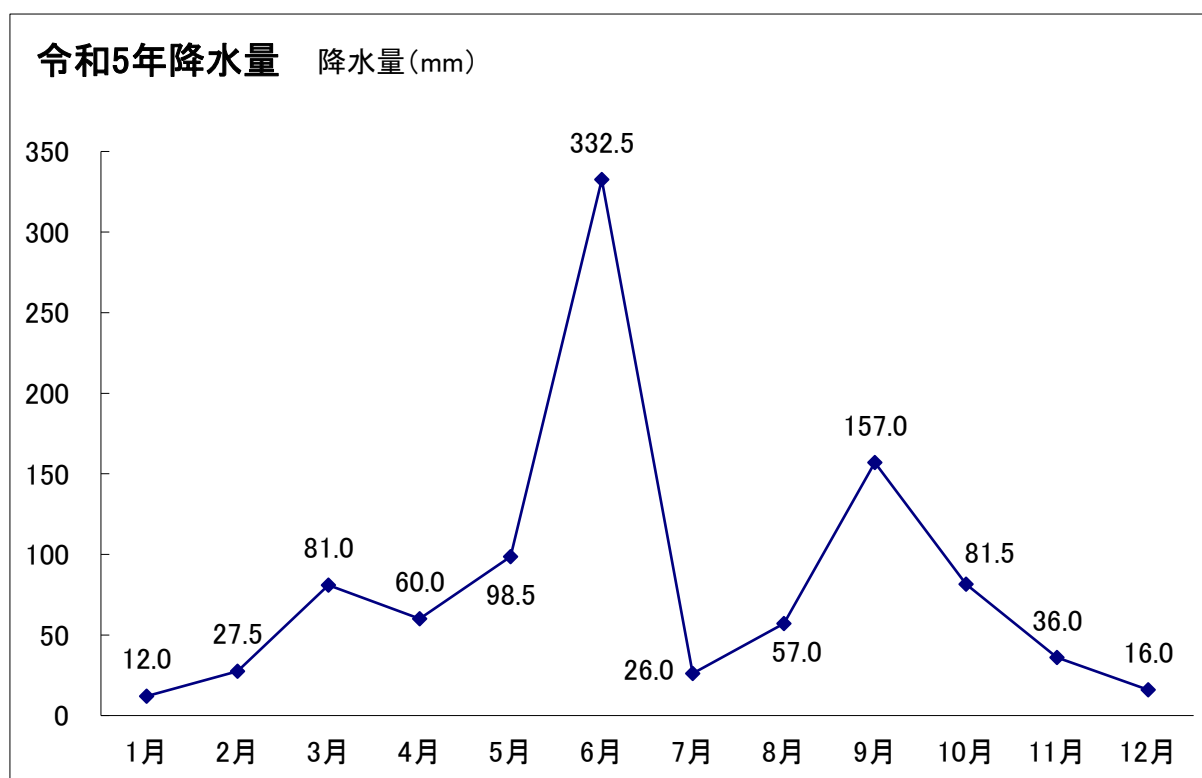
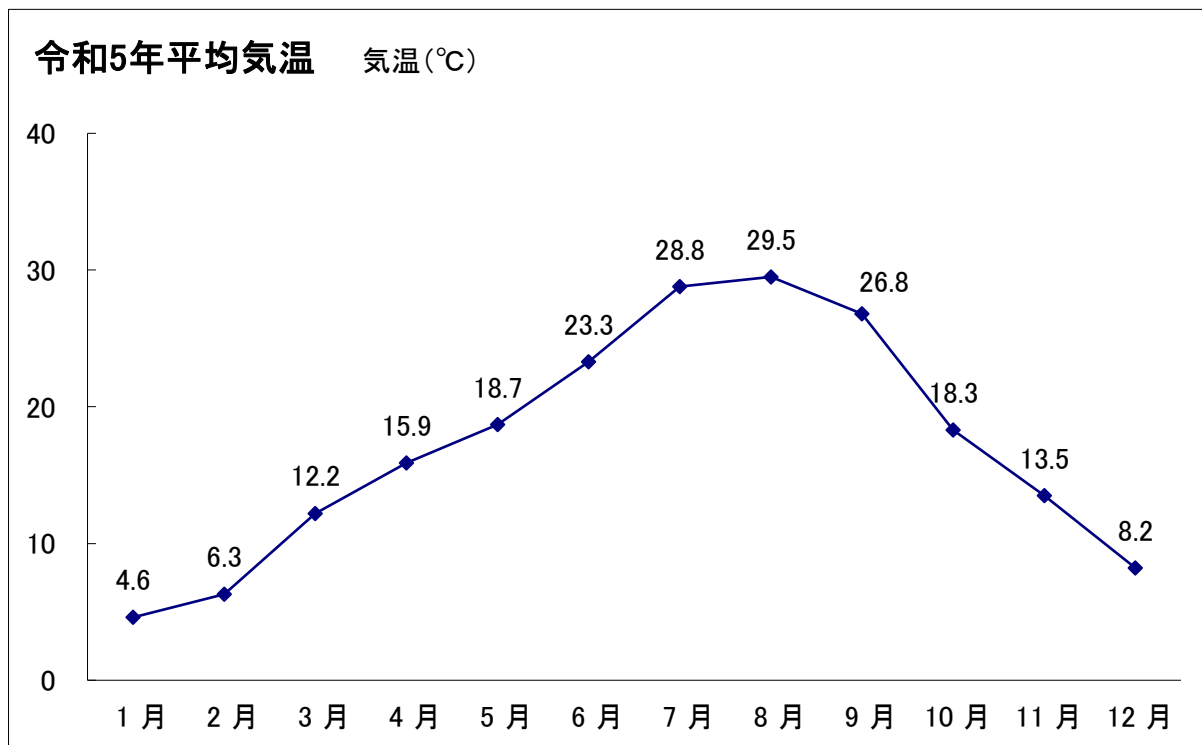
種類	面積(ha)	構成比(%)
都市計画区域	1 620	100
市街化区域	261	16.1
市街化調整区域	1 359	83.9
用途地域	261.1	100
第一種低層住居専用地域	124.6	47.7
第二種低層住居専用地域	4.1	1.6
第一種中高層住居専用地域	12.7	4.9
第二種中高層住居専用地域	11.8	4.5
第一種住居地域	71.2	27.3
第二種住居地域	22	8.4
近隣商業地域	3.2	1.2
工業地域	3.8	1.5
工業専用地域	7.7	2.9

資料 新市街地整備課

5. 気象

年 月	気 温 (°C)			平均湿度 (%)	平均風速 (m/s)	降 水 量 (mm)	晴 日 (日)	曇 日 (日)	降雨日 (日)	降雪日 (日)
	平 均	最 高	最 低							
25	15.5	38.4	-4.5	60.6	2.9	1 063.0	181	150	32	2
26	15.2	37.9	-4.7	60.9	2.7	1 269.0	171	143	48	3
27	15.8	37.8	-4.1	63.5	2.6	1 411.0	165	146	52	2
28	15.8	37.1	-2.9	62.9	2.6	1 054.5	175	152	37	2
29	15.3	37.7	-4.5	60.0	2.8	1 019.5	187	136	41	2
30	16.0	38.4	-5.0	66.3	2.9	886.0	192	122	31	1
元(31)	16.0	37.6	-3.6	67.8	2.8	1 324.5	183	149	32	1
2	16.0	38.5	-5.4	71.2	2.7	1 157.5	177	139	49	1
3	16.0	37.9	-6.3	69.1	2.7	1 497.0	191	137	36	1
4	15.8	39.2	-5.9	70.8	2.7	1126.5	174	160	29	2
5	17.2	38.7	-5.2	66.0	2.7	985.0	196	143	26	0
5										
1 月	4.6	14.0	-5.2	55.5	2.7	12.0	22	8	1	0
2 月	6.3	18.5	-4.0	53.7	3.2	27.5	16	10	2	0
3 月	12.2	22.6	0.7	68.5	2.7	81.0	13	13	5	0
4 月	15.9	27.7	4.4	61.4	3.9	60.0	15	13	2	0
5 月	18.7	34.9	9.2	70.2	3.1	98.5	14	12	5	0
6 月	23.3	34.1	14.4	74.1	2.3	332.5	8	17	5	0
7 月	28.8	38.7	21.5	68.7	2.5	26.0	21	10	0	0
8 月	29.5	38.1	23.3	74.0	2.9	57.0	16	14	1	0
9 月	26.8	35.8	16.5	76.3	2.5	157.0	11	18	1	0
10 月	18.3	28.1	9.0	66.1	2.2	81.5	19	11	1	0
11 月	13.5	25.6	3.5	65.2	2.1	36.0	18	10	2	0
12 月	8.2	20.5	-2.3	57.8	1.9	16.0	23	7	1	0

資料 吉川松伏消防組合



資料 吉川松伏消防組合